

Commune de Sainte-Reine-de-Bretagne

Département de Loire-Atlantique

DOCUMENT DE CONCERTATION

Modification n°0.4 du Plan Local d'Urbanisme

Pièce 3. Plan de zonage

Extrait du zonage AVANT et APRES modification n° 0.4

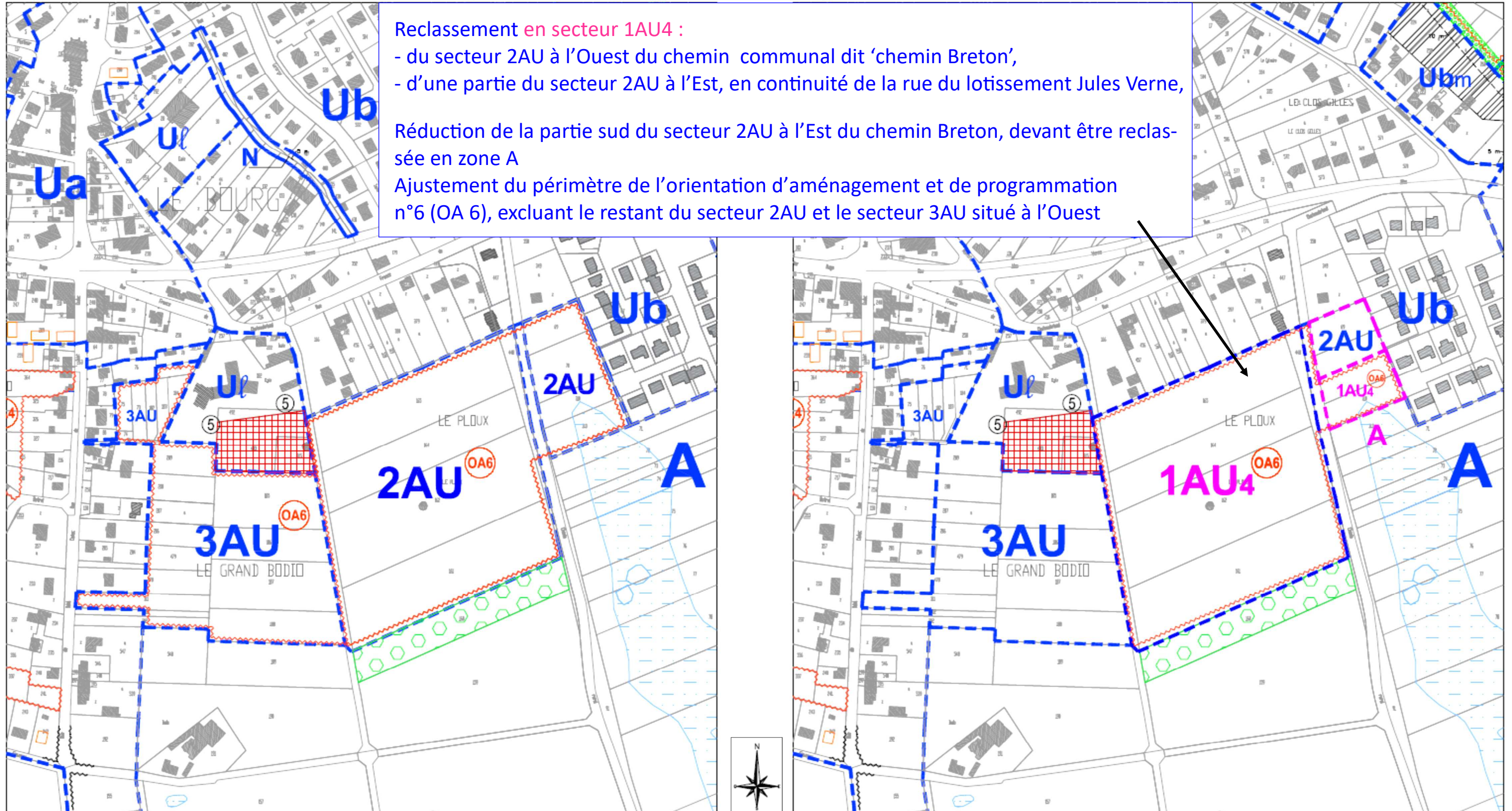
Procédure	Date d'approbation
Approbation du P.L.U	Conseil Municipal du 30/10/2013
Modification n°0.1 du P.L.U	Conseil Municipal du 11/05/2016
Modification n°0.2 du P.L.U	Conseil Municipal du 19/12/2018
Modification simplifiée n°0.3 du P.L.U	Conseil Municipal du 09/06/2021
Modification n°0.4 du P.L.U	<i>Engagée par arrêté municipal du 19/12/2023</i>
Révision allégée n°1 du P.L.U	<i>Prescrite par délibération du CM le 20/12/2023</i>

Projet d'évolution du zonage

Extrait du zonage AVANT et APRES la modification n°4

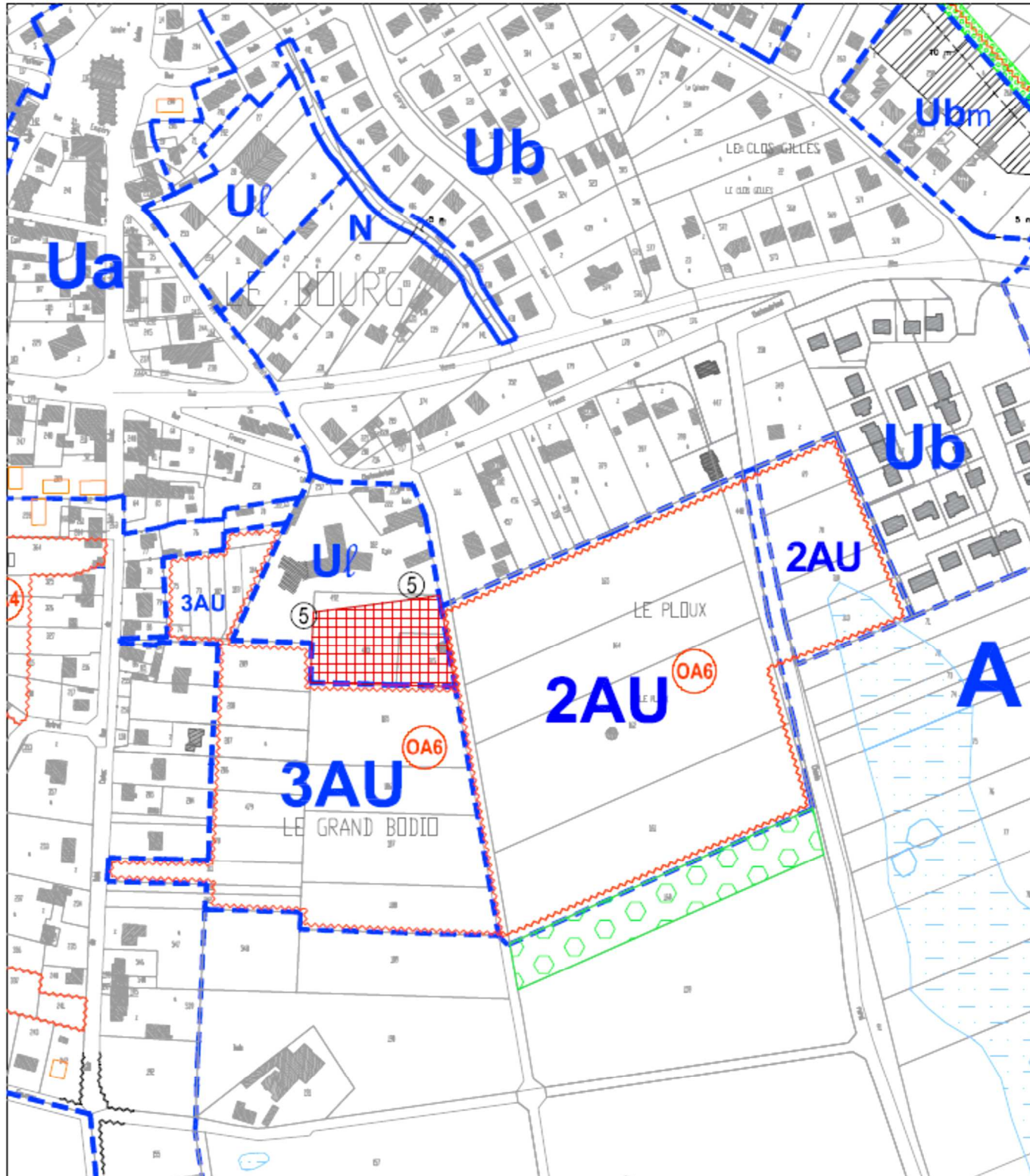
Extrait de plan - AVANT modification

Extrait de plan - APRES modification

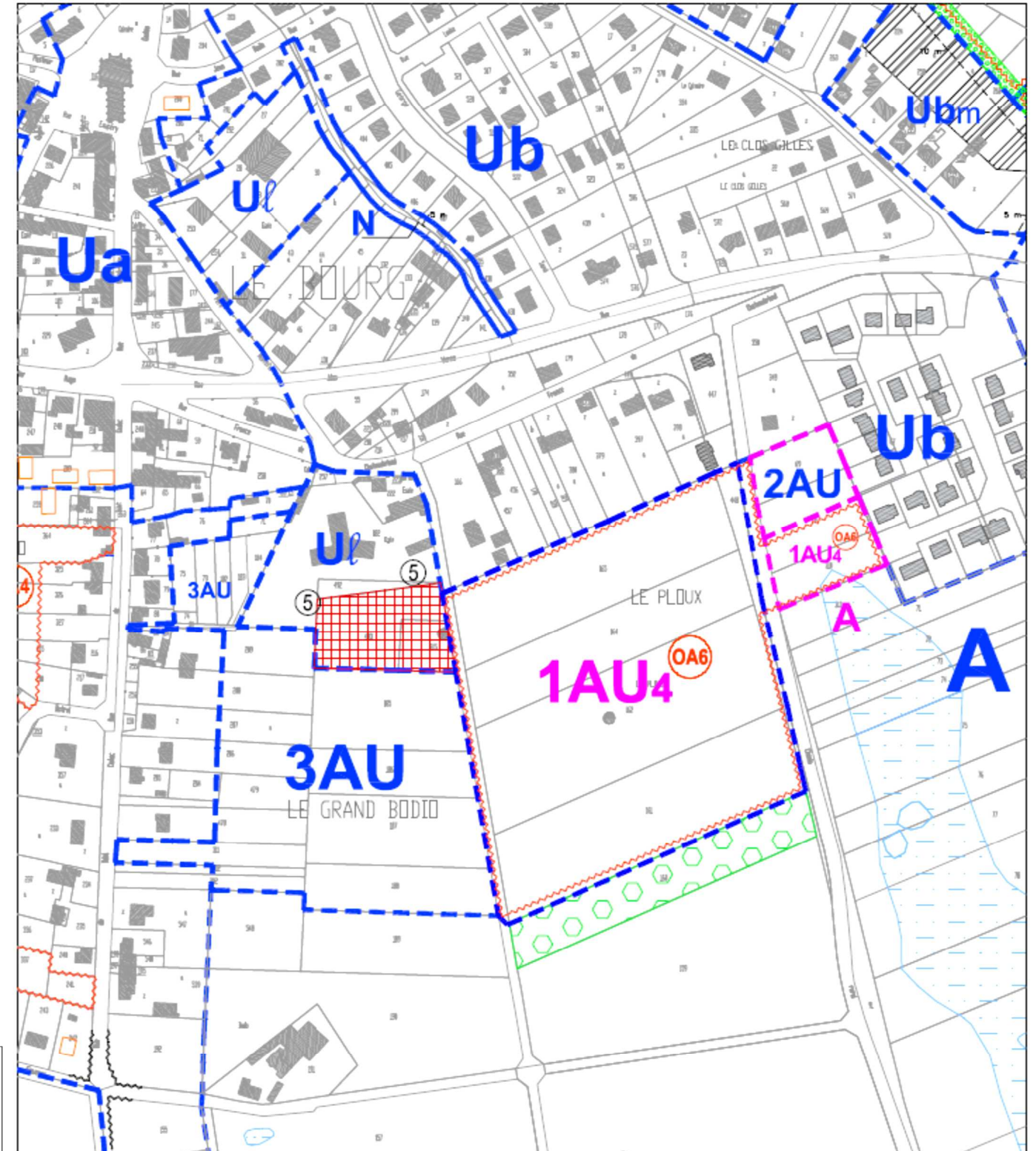


Echelle : 1/5000
(au format A4)

Extrait de plan - AVANT modification



Extrait de plan - APRES modification



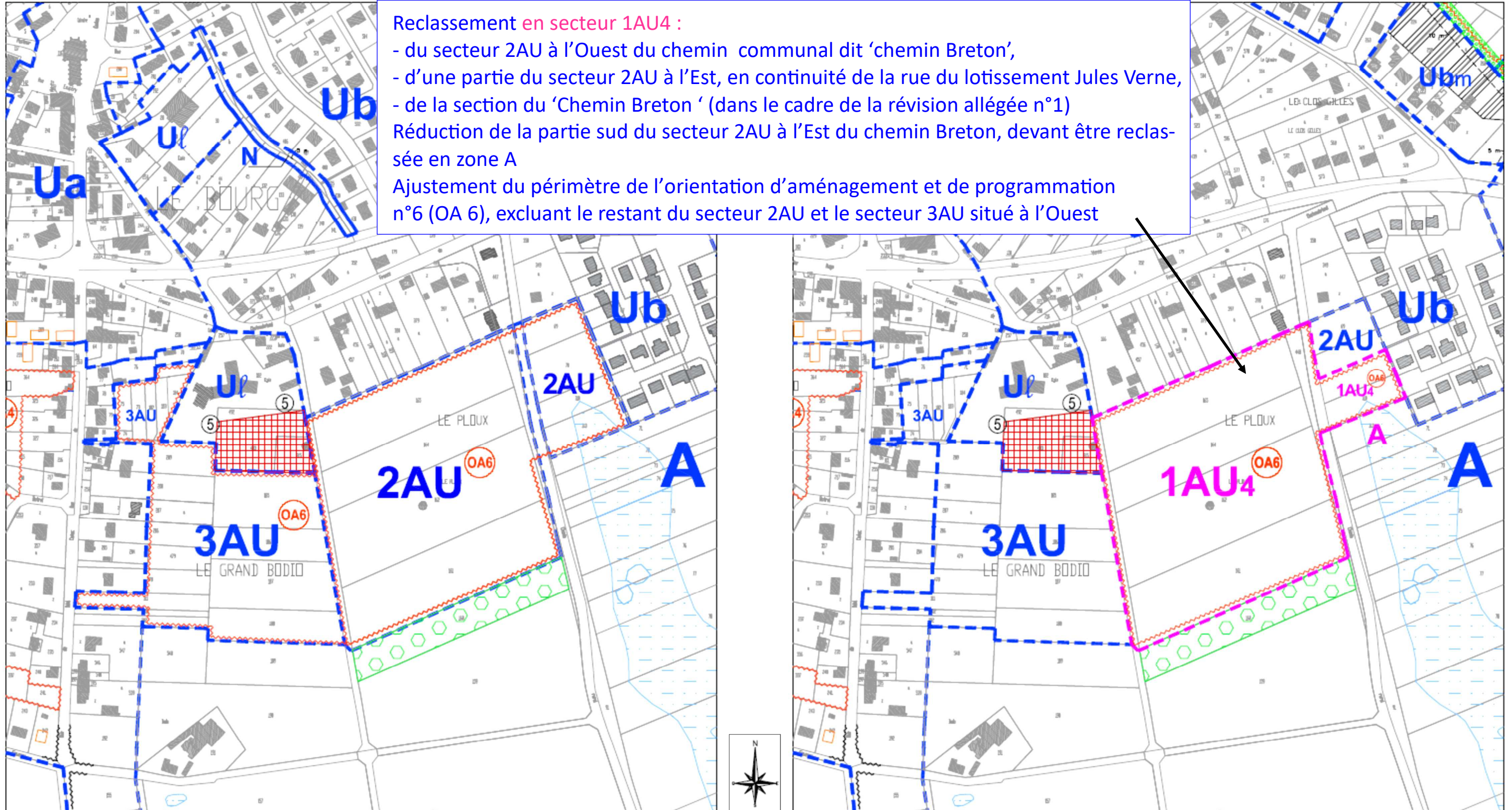
Echelle : 1/5000
(au format A4)

**Projet d'évolution du zonage
prenant en compte les procédures de révision allégée n°1 et de modification n°4 en cours**

Extrait du zonage AVANT
et APRES révision allégée n° 1 et modification n°4 du P.L.U.

Extrait de plan - **AVANT** modification
et avant la révision allégée n°1

Extrait de plan - **APRES** modification
et prenant en compte la **révision allégée n°1**



Echelle : 1/5000
(au format A4)

