

Commune de Sainte-Reine-de-Bretagne  
Département de Loire-Atlantique

DOCUMENT DE CONCERTATION

Révision allégée n° 1 du  
**P**lan **L**ocal d' **U**rbanisme

**Pièce 2. Plan de zonage**

Extrait du zonage AVANT et APRES révision allégée n° 1

Procédure	Date d'approbation
Approbation du P.L.U	Conseil Municipal du 30/10/2013
Modification n°0.1 du P.L.U	Conseil Municipal du 11/05/2016
Modification n°0.2 du P.L.U	Conseil Municipal du 19/12/2018
Modification simplifiée n°0.3 du P.L.U	Conseil Municipal du 09/06/2021
Modification n°0.4 du P.L.U	<i>Engagée par arrêté municipal du 19/12/2023</i>
Révision allégée n°1 du P.L.U	<i>Engagée par délibération du CM le 20/12/2023</i>

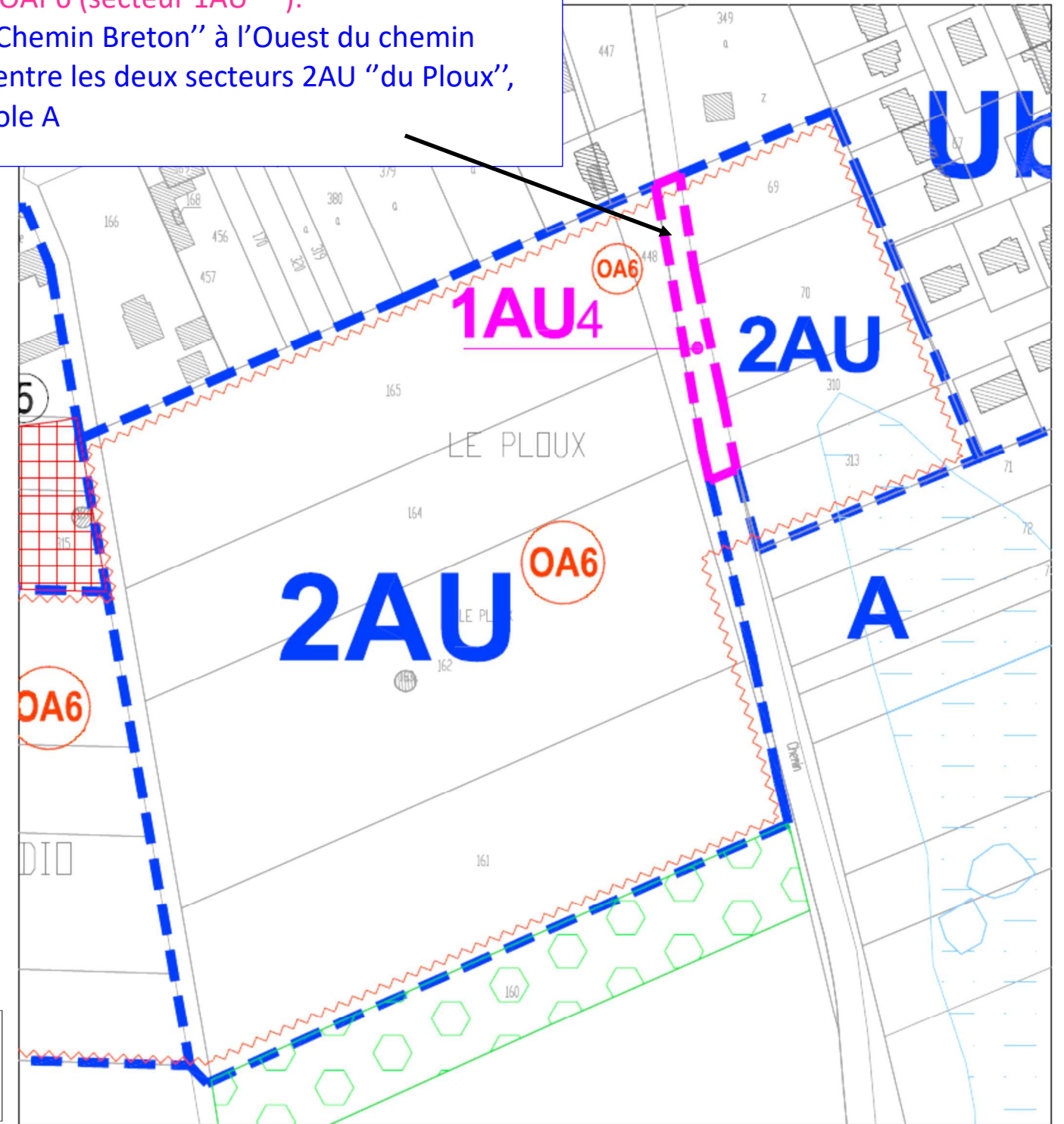
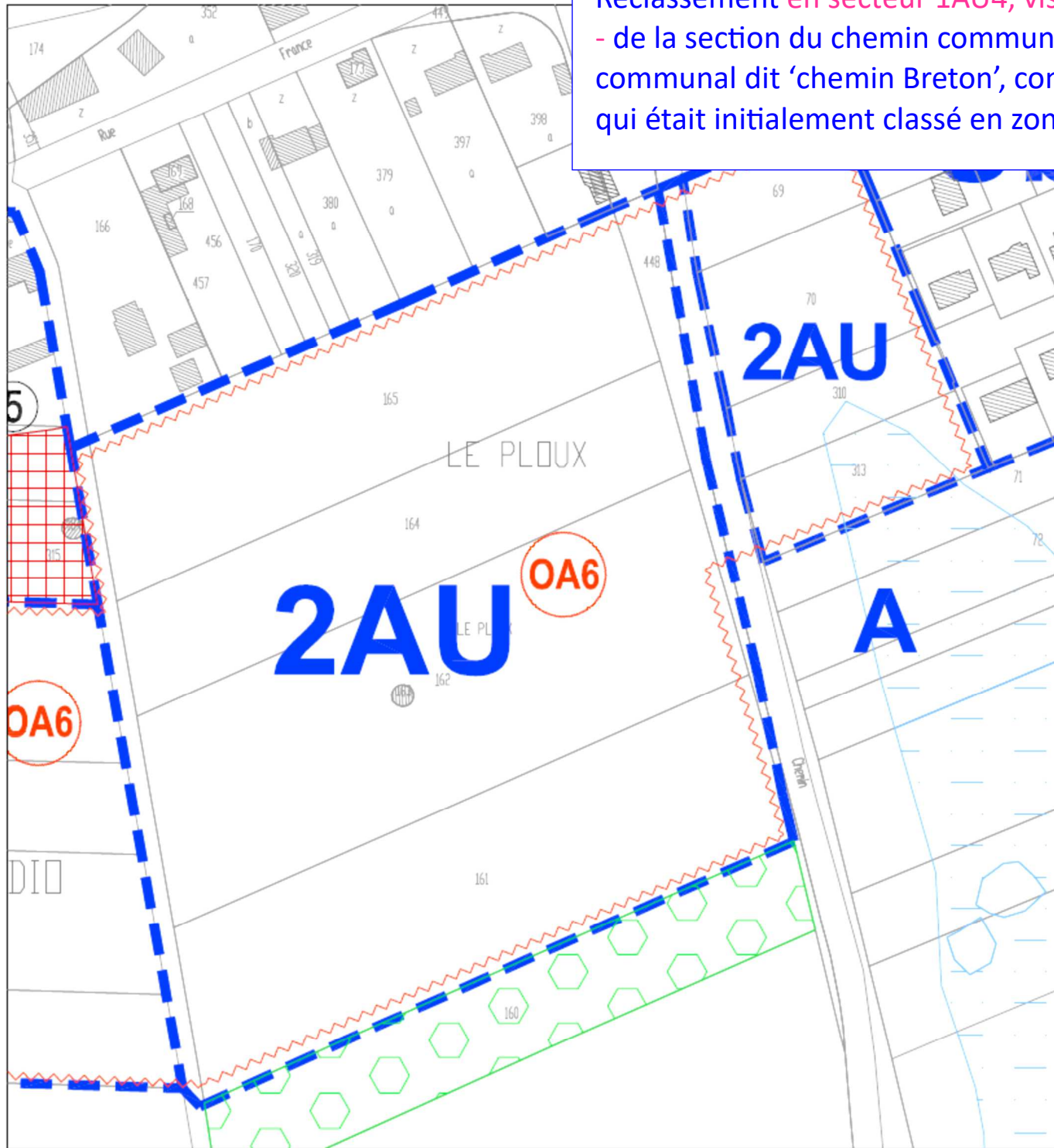
## Projet d'évolution du zonage

Extrait du zonage AVANT et APRES révision allégée n° 1

Extrait de plan - AVANT révision allégée

Extrait de plan - APRES révision allégée

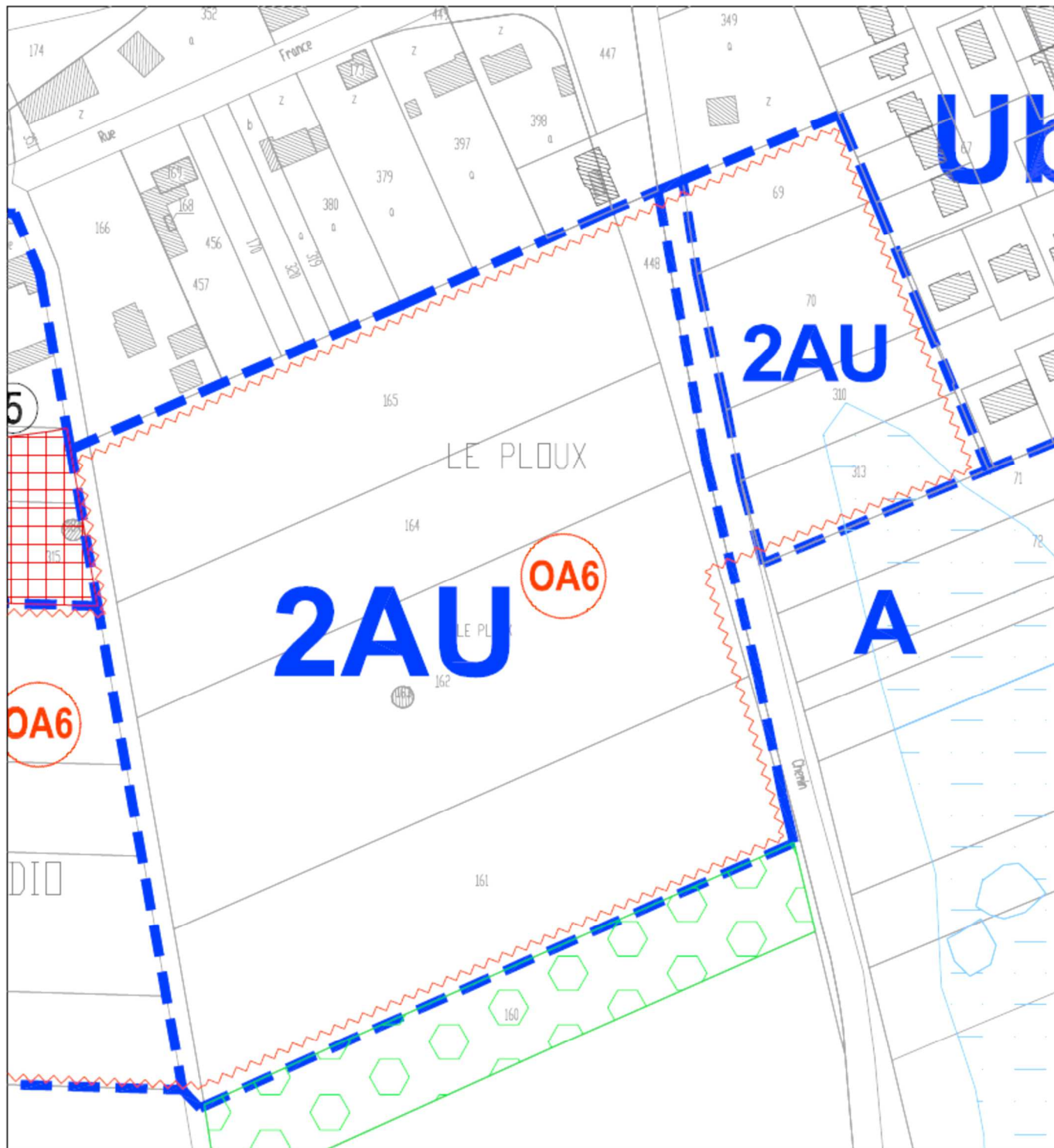
Reclassement en secteur 1AU4, visé par l'OAP6 (secteur 1AU<sup>OA6</sup>):  
- de la section du chemin communal dit "Chemin Breton" à l'Ouest du chemin communal dit 'chemin Breton', comprise entre les deux secteurs 2AU "du Ploux", qui était initialement classé en zone agricole A



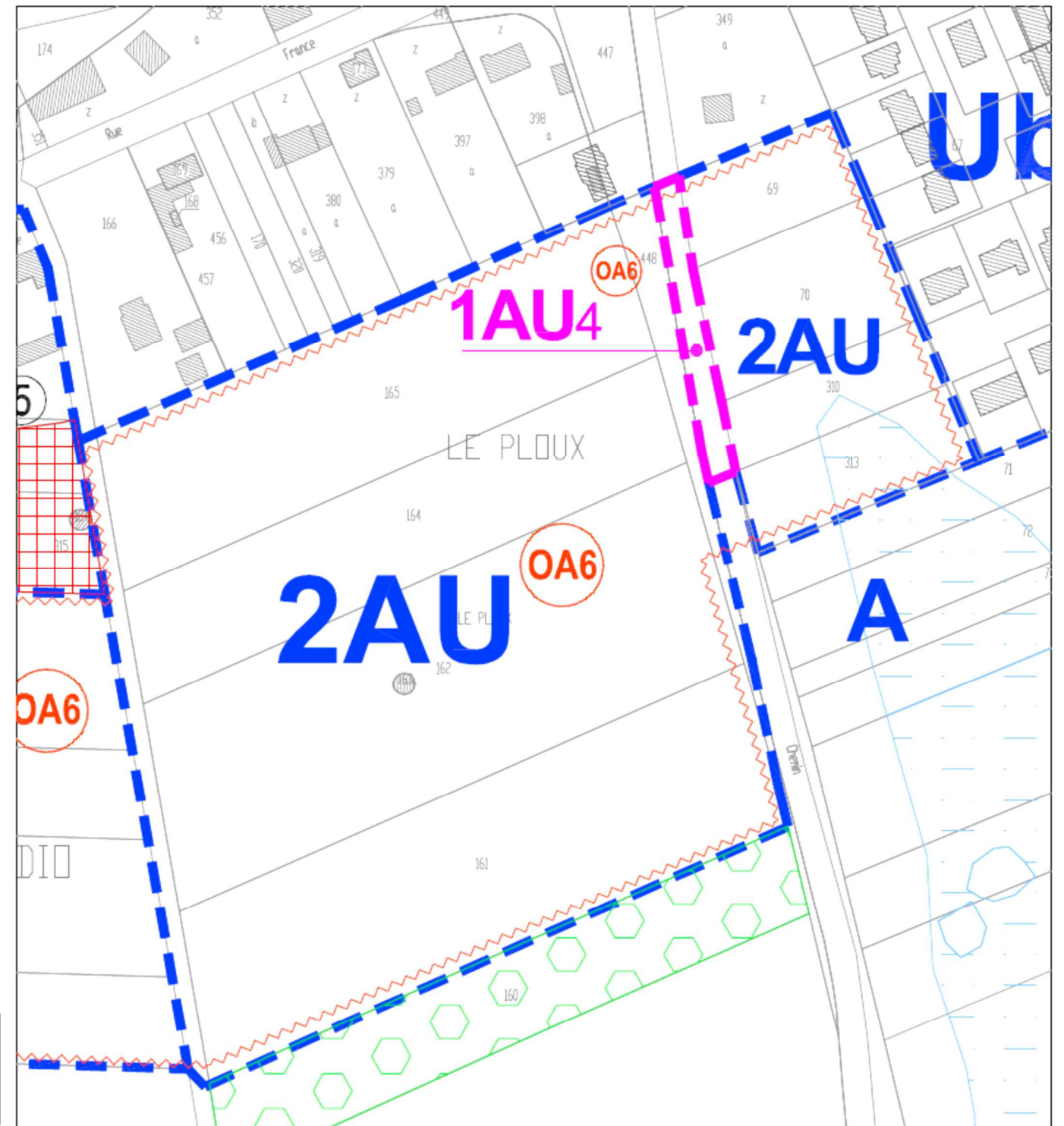
Echelle : 1/2500  
(au format A4)



Extrait de plan - AVANT révision allégée



Extrait de plan - APRES révision allégée

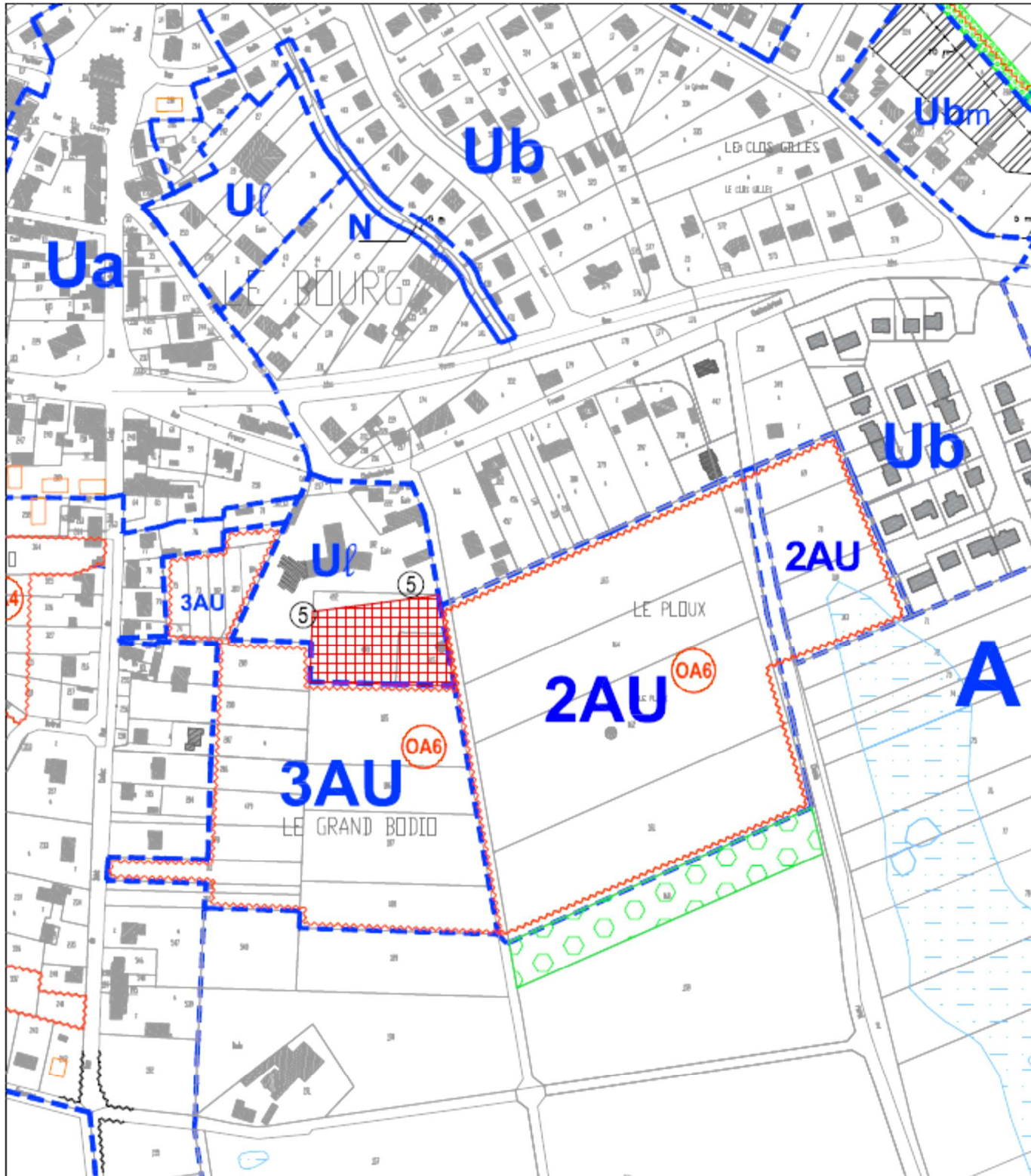


Echelle : 1/2500  
(au format A4)

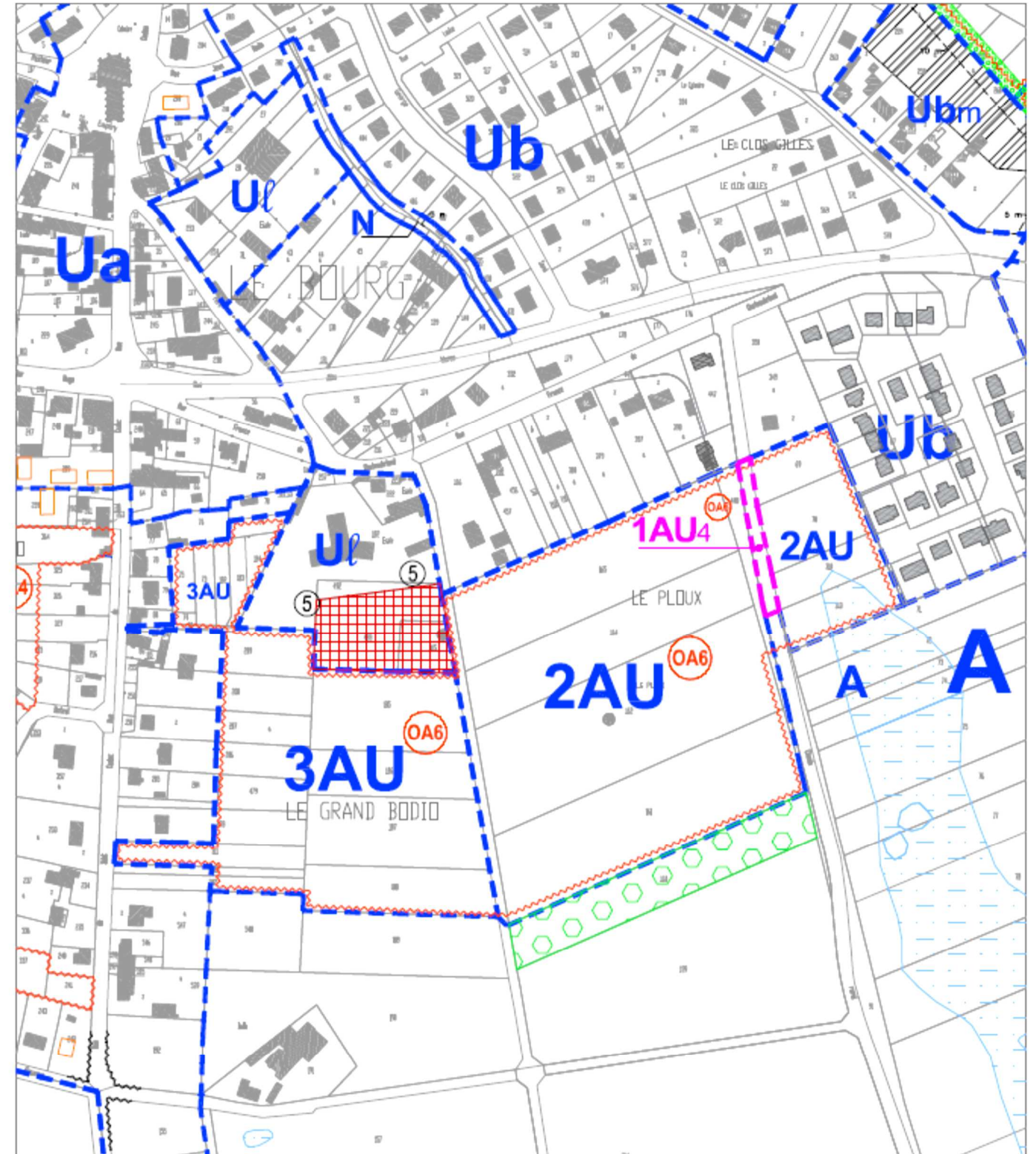




Extrait de plan - AVANT révision allégée



Extrait de plan - APRES révision allégée



Echelle : 1/5000  
(au format A4)